

# Quartierplan Untere Weiden II

## Teilplan 2: Schnitte

1:500

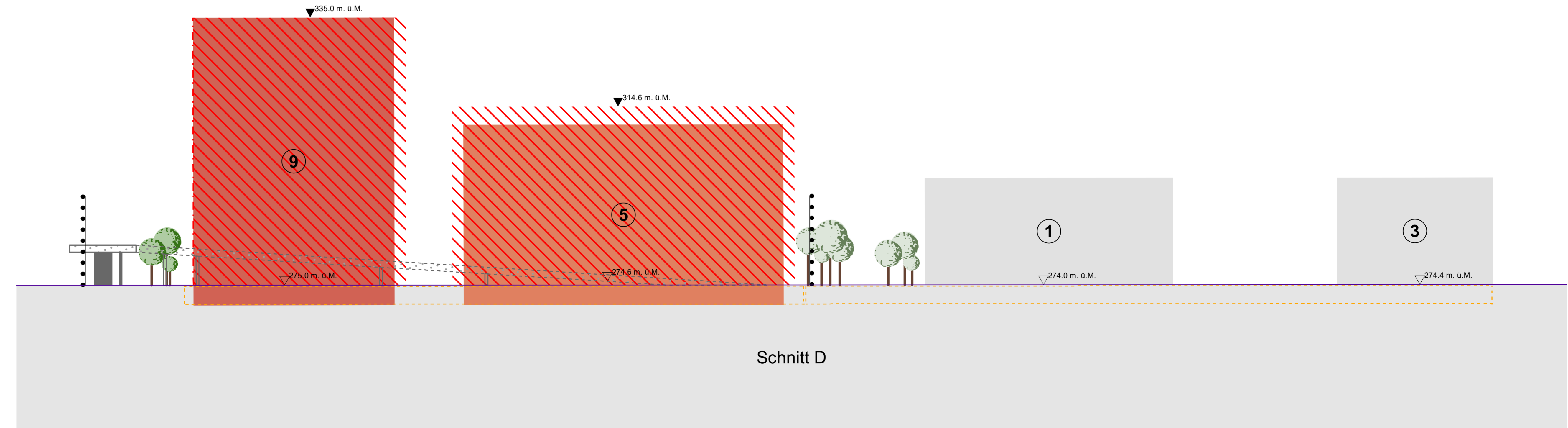
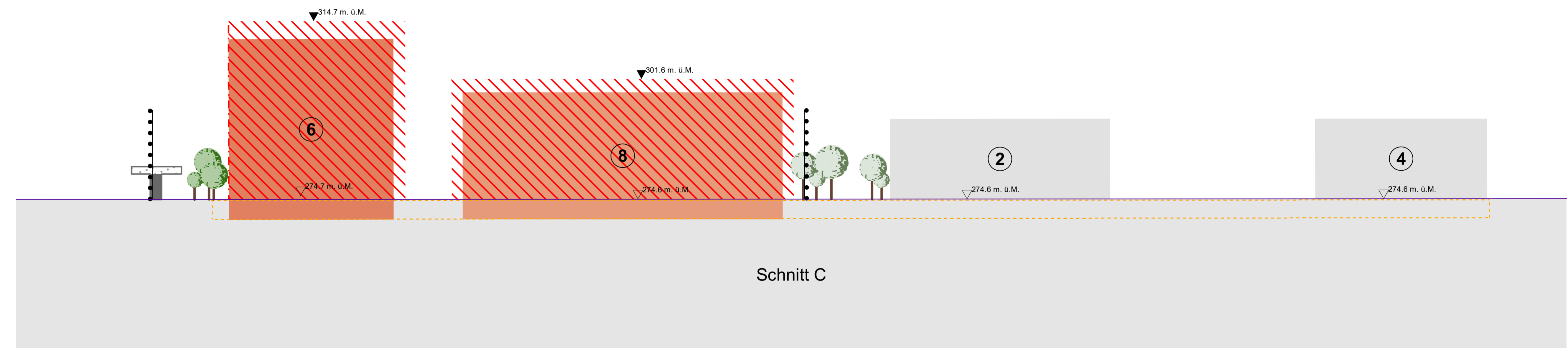
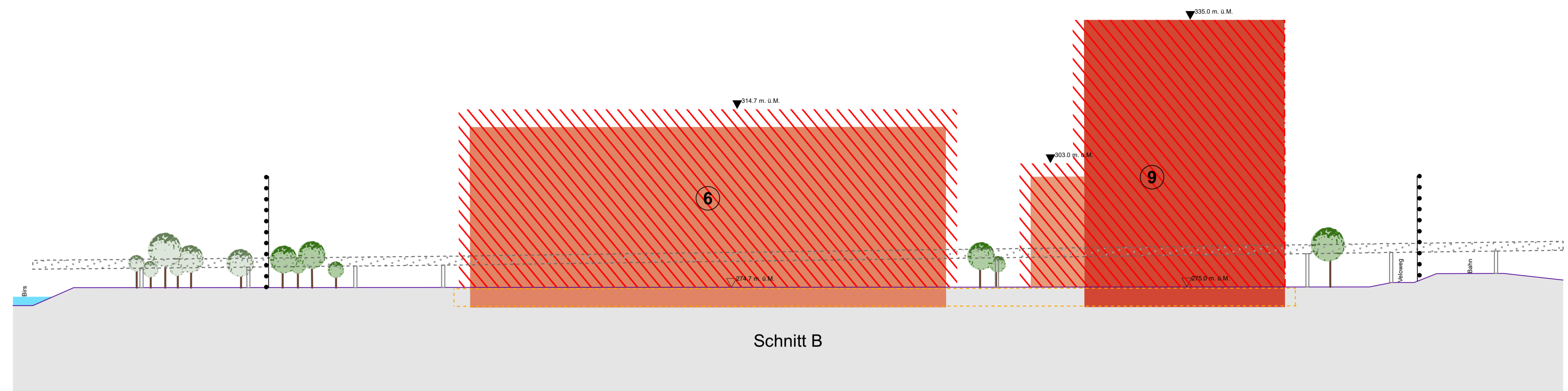
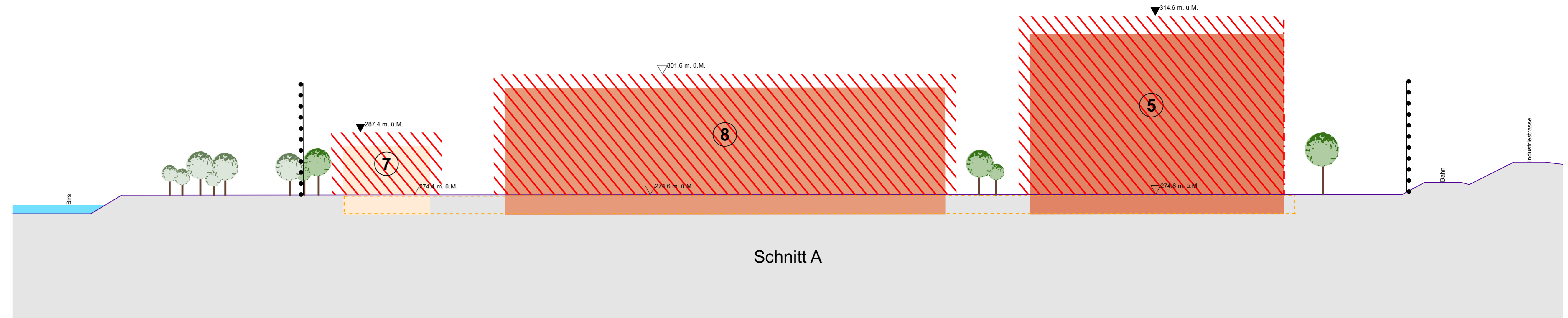
Beschluss des Gemeinderates: Beschluss des Einwohnerrates: Referendumsfrist: Urnenabstimmung: Publik. d. Planauf. im Amtsblatt Nr. ___ vom ___ Planaufgabe:	Namens des Gemeinderates Der Gemeinde- Der Leiter der präsident- Gemeindeverwaltung:
Vom Regierungsrat des Kantons Basel-Landschaft genehmigt mit Beschluss Nr. ___ vom ___ Publikation des Regierungsratsbeschlusses im Amtsblatt Nr. ___ vom ___	Die Landschreiberin:

<b>jermann</b> Geoinformation Vermessung Raumplanung	Jermann Ingenieure + Geometer AG Altmattweg 1 4114 Arlesheim Telefon 061 706 93 93 Telefax 061 706 93 94 www.jermann-ag.ch	Datum: 08.03.2021 bearbeitet: BR Format: 105,0 x 89,1 cm geprüft: AuftragsNr: 51.1.2307 Projekt: Teilplan_2_Schnitte.mxd
---	---	---

uptownBasel AG  
 Grundeigentümerin Parzelle Nr.2222:

Einwohnergemeinde Arlesheim  
 Grundeigentümerin Parzellen Nrn.  
 1101 und 3445:

Kanton Basel-Landschaft  
 Grundeigentümer Parzelle Nr. 4489:



- Legende**
- rechtsverbindlicher Inhalt
-  Quartierplanperimeter
  -  Höhenkote
  -  Richtkote
  -  neue Baulinie
  -  Baubereich oberirdisch
  -  Baum / Grünstruktur (Lage ungefähr)
- orientierender Inhalt
-  Terrainprofil
  -  Baute projiziert
  -  Sundgauviadukt
  -  Stützen Sundgauviadukt
  -  Untergeschoss geplant
  -  Baum / Grünstruktur (Lage ungefähr)