



Gemeinde Arlesheim

### Quartierplanung Klinik Arlesheim

Plan Nr. 3: Schnitte

kantonale Vorprüfung / öffentliche Mitwirkung

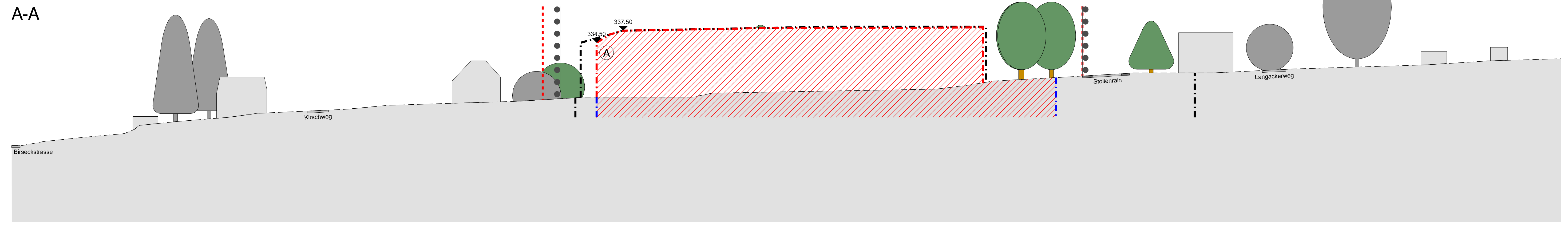
#### rechtsverbindlicher Inhalt

- Mantellinie für oberirdische Bebauung
- Mantellinie für Sockelgeschoss
- Mantellinie für unterirdische Bebauung
- Baubereich
- maximal zulässige Gebäudehöhe (Höhenkote, in m.ü.M.)
- geschütztes Gebäude

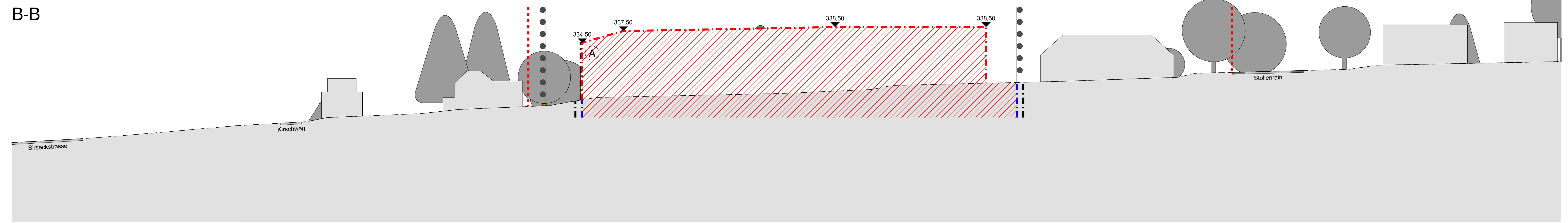
#### orientierender Inhalt

- Mantellinie Hintergrund
- Gebäudenummer
- bestehende Strasse / Weg
- bestehendes Trottoir
- bestehende / projektierte Gebäude
- Perimeter Quartierplan
- Perimeter Zone mit Quartierplanpflicht "Stollenrain"
- bestehender quartierprägender Baum innerhalb Perimeter Quartierplan
- bestehender quartierprägender Baum ausserhalb Perimeter Quartierplan

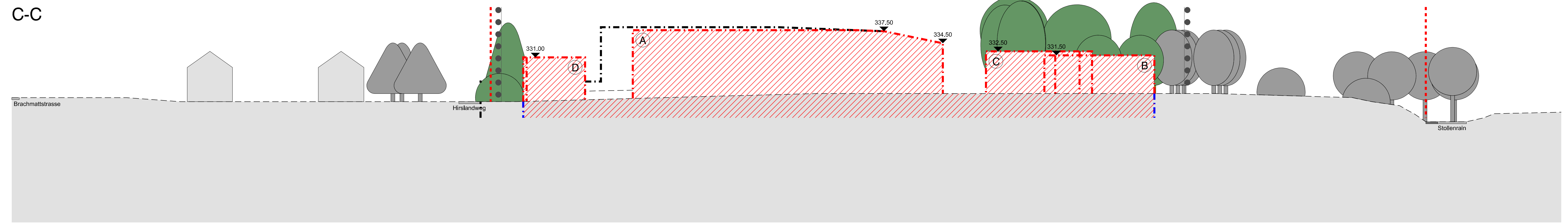
A-A



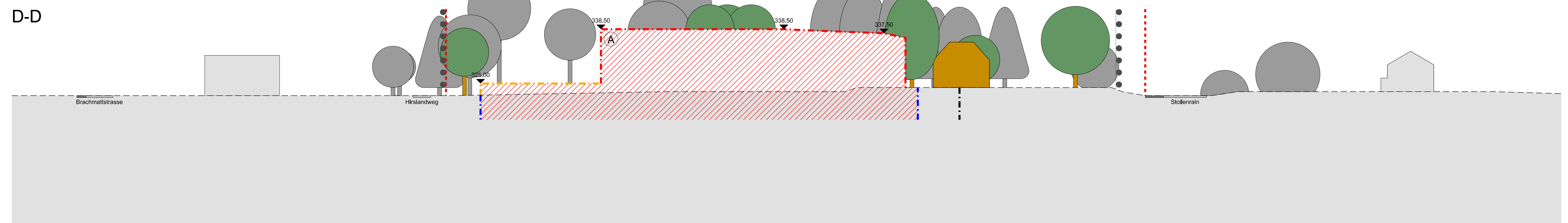
B-B



C-C



D-D



#### Beschlussfassung und Genehmigung

Beschluss des Gemeinderates: \_\_\_\_\_ Namens des Gemeinderates  
 Beschluss der Gemeindeversammlung: \_\_\_\_\_ Der Gemeindepräsident: \_\_\_\_\_ Der Gemeindeverwalter:  
 Referendumsfrist: \_\_\_\_\_  
 Urnenabstimmung: \_\_\_\_\_  
 Publikation der Planaufgabe  
 im Amtsblatt Nr. \_\_\_\_\_ vom \_\_\_\_\_  
 Planaufgabe vom \_\_\_\_\_ bis \_\_\_\_\_

Vom Regierungsrat des Kantons Basel - Landschaft  
 genehmigt  
 mit Beschluss Nr. \_\_\_\_\_ vom \_\_\_\_\_  
 Publikation des Regierungsratsbeschlusses  
 im Amtsblatt Nr. \_\_\_\_\_ vom \_\_\_\_\_