



Quartierplanung "Oberer Widen"
Quartierplan

Situation und Schnitte, 1:500

Exemplar **Auflageverfahren**
(7. Januar - 5. Februar 2016)

Inventar Nr.

Beschluss des Gemeinderates: 1. September 2015
 Beschluss der Gemeindeversammlung: 26. November 2015
 Referendumsfrist: 27. November - 26. Dezember 2015
 Urnenabstimmung:
 Publikation der Auflagefrist im Amtsblatt Nr. 1: 7. Januar 2016
 Auflagefrist: 7. Januar - 5. Februar 2016

Namens des Gemeinderates:
Der Gemeindepräsident: Der Leiter Gemeindeverwaltung:

Karl-Heinz Zeller Zanolari Thomas Rudin

Vom Regierungsrat des Kantons Basel-Landschaft genehmigt
 mit Beschluss Nr. vom
 Publikation des Regierungsratsbeschlusses
 im Amtsblatt Nr. vom

Der Landschaftsrevisor:

Sterli + Ruggli
Ingenieure + Raumplaner AG
Unterdorfstrasse 38, Postfach
4415 Lausen 061 / 926 84 30

Planformat: 630 x 594 mm
Ausdruck: 07-01-2016

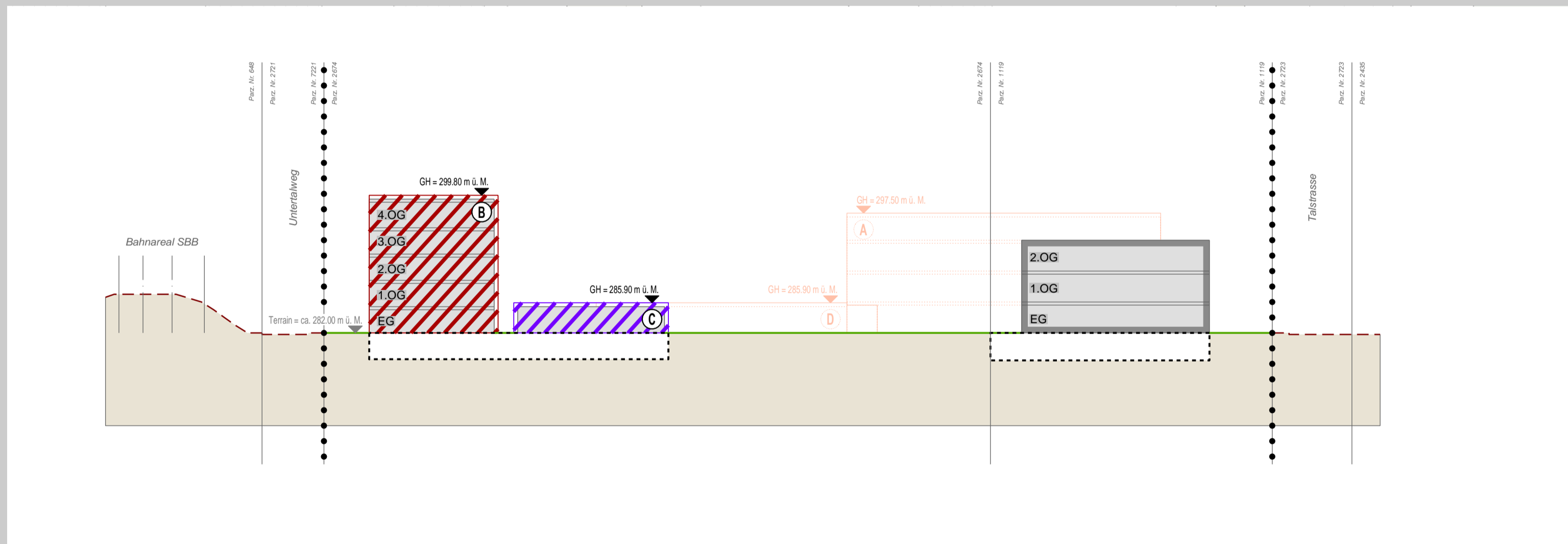
| Rev. | Datum | Projekt | Gez. | Geprüft | Freigabe |
|------|------------|---------|------|---------|----------|
| a | 23.01.2015 | RC | TS | RC | |
| b | 28.01.2015 | RC | RC | RC | |
| c | 12.02.2015 | RC | RC | RC | |
| d | 24.08.2015 | RC | RC | RC | RC |

Plat: S:\Projekte\Arlesheim\06019_GP_ObererWiden\04_Planen\06019_Pla01_Auflage.2d
 GB-Grundlage: Geodaten des Kantons Basel-Landschaft (Bezug via geoshop, Stand Nachführung 26.07.2014) / LV95

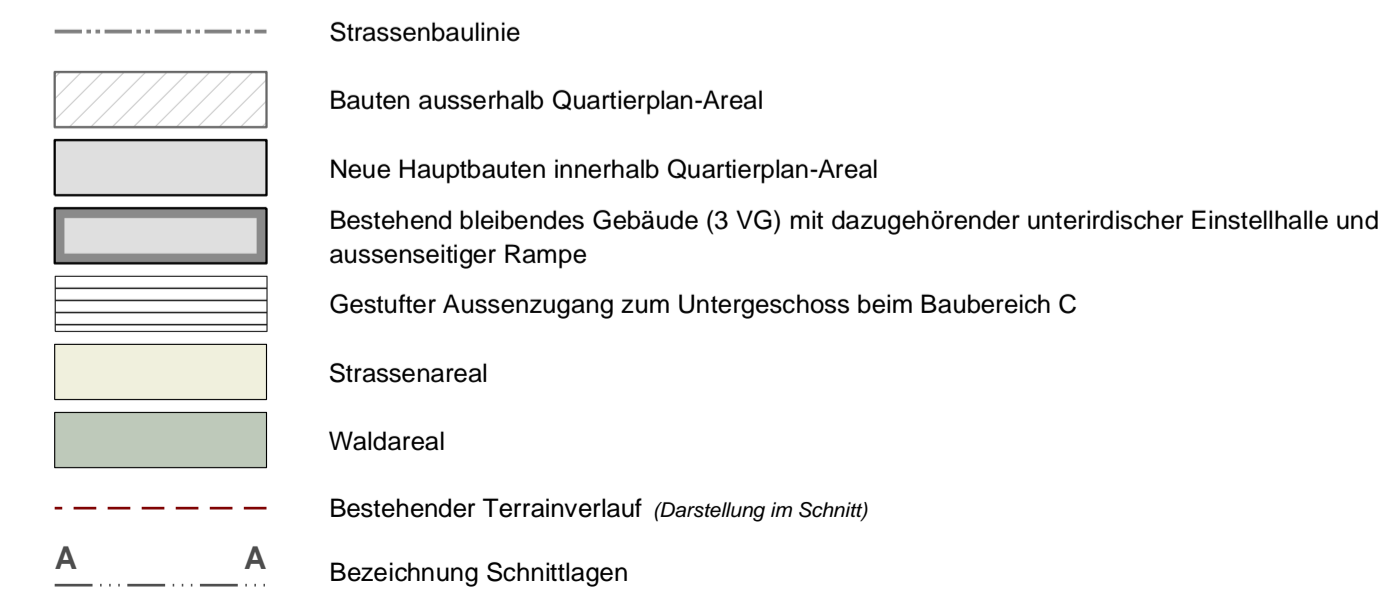
Situation



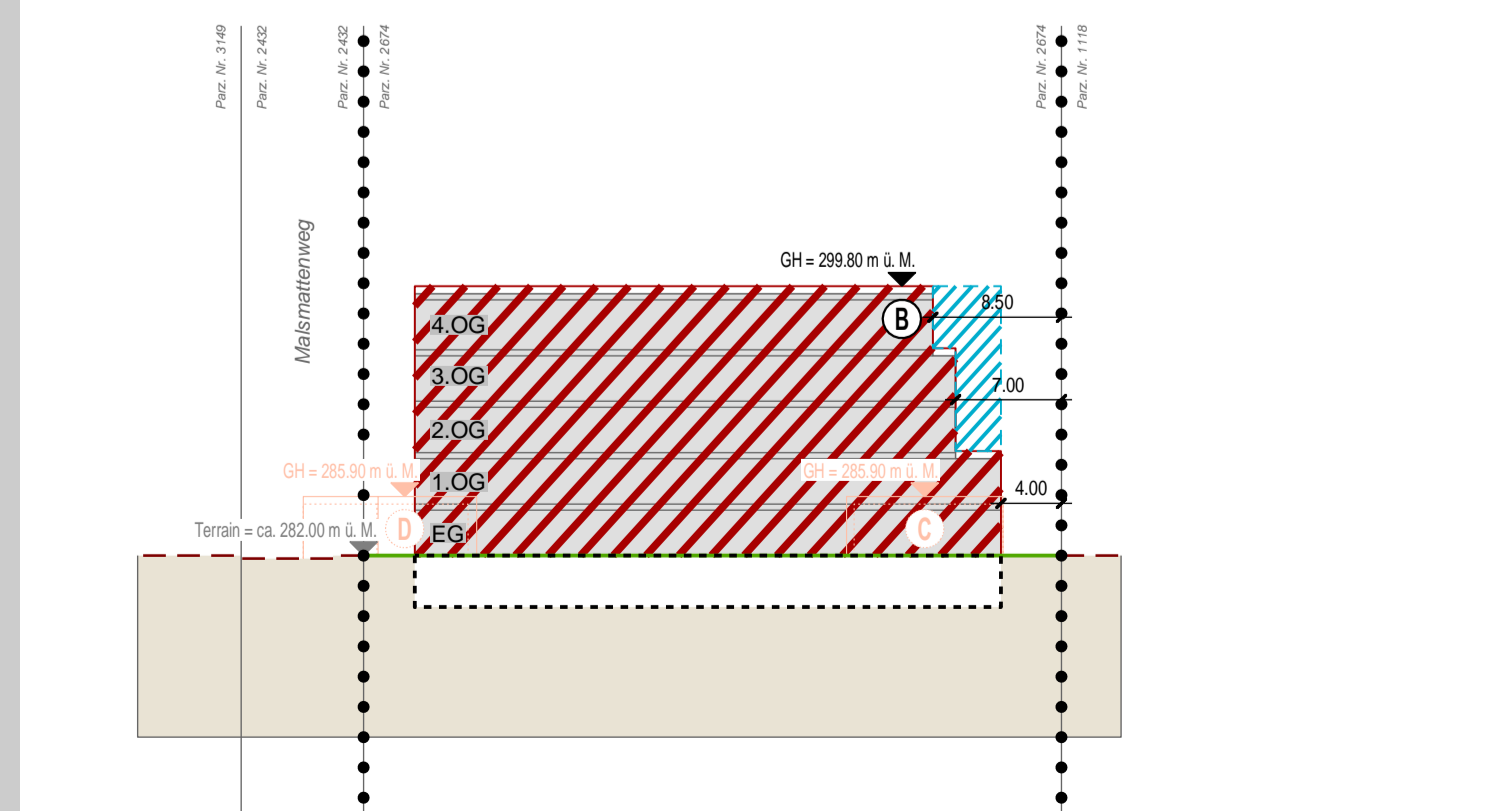
Schnitt A-A



Orientierender Planinhalt



Schnitt B-B



Legende

