



# Zonenplan Siedlung Mutation "Teil Parzelle Nr. 2717"

Situation 1: 1'000

Exemplar **kantonale Vorprüfung / öffentliche Mitwirkung**  
Stand: 16. März 2017

Inventar Nr.

Beschluss des Gemeinderates:  
Beschluss der Gemeindeversammlung:  
Referendumsfrist:  
Urnenabstimmung:  
Publikation der Auflage im Amtsblatt Nr. xx  
Auflagefrist:

Namens des Gemeinderates  
Der Gemeindepräsident:

Der Leiter Gemeindeverwaltung:

*Markus Eigenmann*

*Thomas Rudin*

Vom Regierungsrat des Kantons Basel-Landschaft genehmigt  
mit Beschluss Nr. vom  
Publikation des Regierungsratsbeschlusses  
im Amtsblatt Nr. vom

**SR** Stierli + Ruggli  
Ingenieure + Raumplaner AG  
Unterdorfstrasse 38, Postfach  
4415 Lausen 061 926 84 30


rev.	Datum	Projekt	Gez.	Geprüft	Freigabe
	10.03.2017	RC	IV	RC	
a					
b					
c					

Situation





Legende

### Verbindlicher Planinhalt

 neu: Gewerbezone G1  
bisher: Strassenareal

### Orientierender Planinhalt

 Perimeter Zonenplan Siedlung  
 Gemeindegrenze

