



Gemeinde Arlesheim

Quartierplanung Stollenrain Ost

Plan Nr. 3: Schnitte

Beschlussfassung

rechtsverbindlicher Inhalt

- Baubereich für Hauptbauten A und B
- Höhenbegrenzungslinie
- Baulinie für oberirdische Bebauung
- maximal zulässige Gebäudehöhe (Höhenkote, in m.ü.M.)

orientierender Inhalt

- Gebäude Hintergrund
- bestehende Strasse / Weg
- bestehendes Trottoir
- bestehende / projektierte Gebäude
- gewachsenes Terrain
- Perimeter Quartierplan
- Perimeter Zone mit Quartierplanpflicht "Stollenrain I"
- bestehender quartierprägender Baum innerhalb Perimeter Quartierplan
- bestehender quartierprägender Baum ausserhalb Perimeter Quartierplan

Beschlussfassung und Genehmigung

Beschluss des Gemeinderates: _____ Namens des Gemeinderates: _____
 Beschluss der Gemeindeversammlung: _____ Der Gemeindepräsident: _____ Der Gemeindeverwalter: _____
 Referendumsfrist: _____
 Urnenabstimmung: _____
 Publikation der Planaufgabe
 im Amtsblatt Nr. _____ vom _____
 Planaufgabe vom _____ bis _____

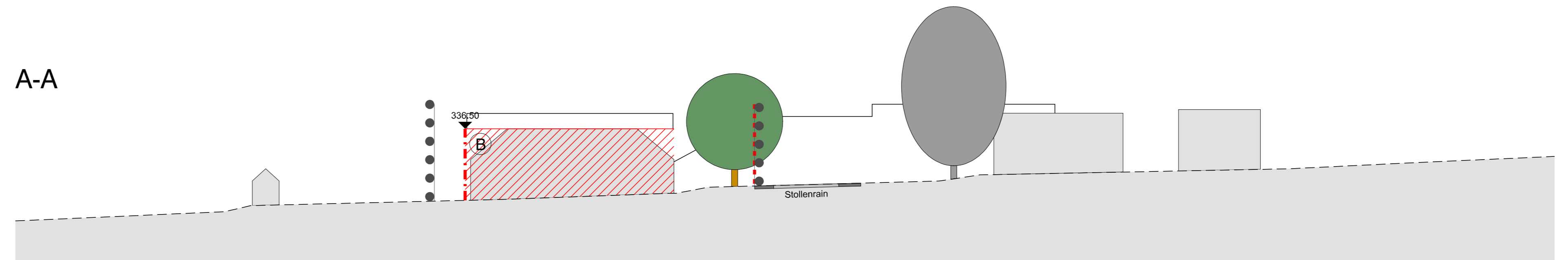
Vom Regierungsrat des Kantons Basel - Landschaft
 genehmigt
 mit Beschluss Nr. _____ vom _____
 Publikation des Regierungsratsbeschlusses
 im Amtsblatt Nr. _____ vom _____

Der Landschaftsrevisor: _____
 Der Landschaftschreiber: _____

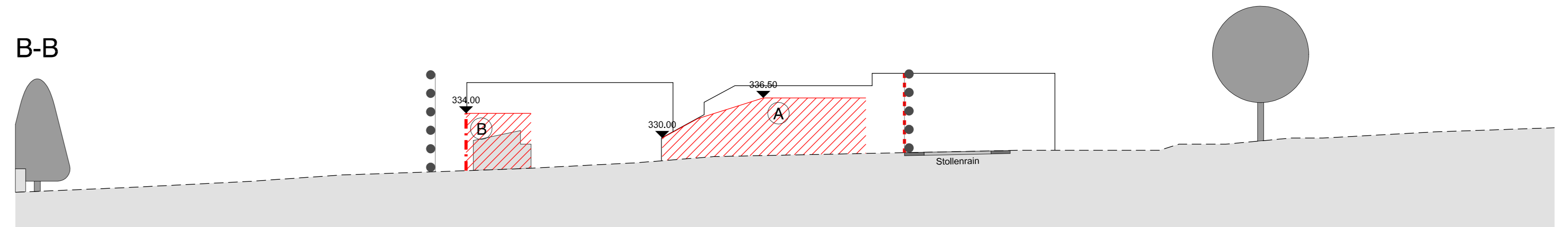
STOLL2286 07 OPPlan3 091216 AB

RAUMPLANUNG
OLZEMER GmbH Stallenmattstrasse 8 4104 Oberwil

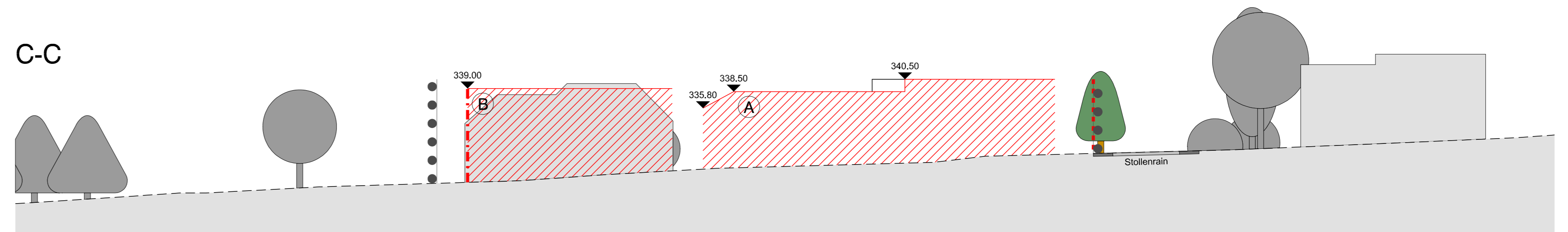
A-A



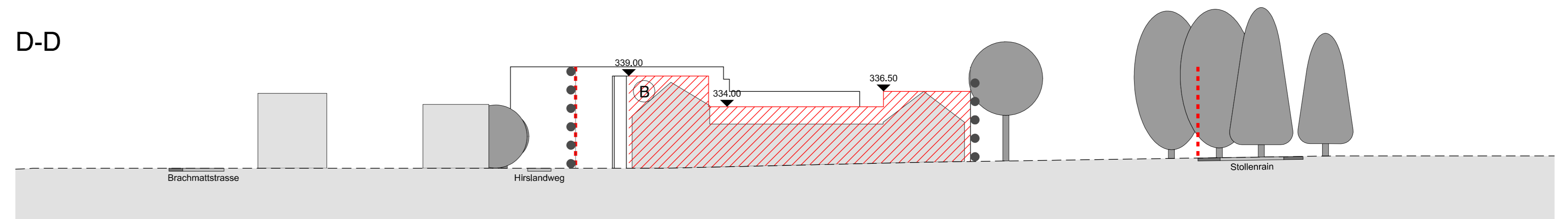
B-B



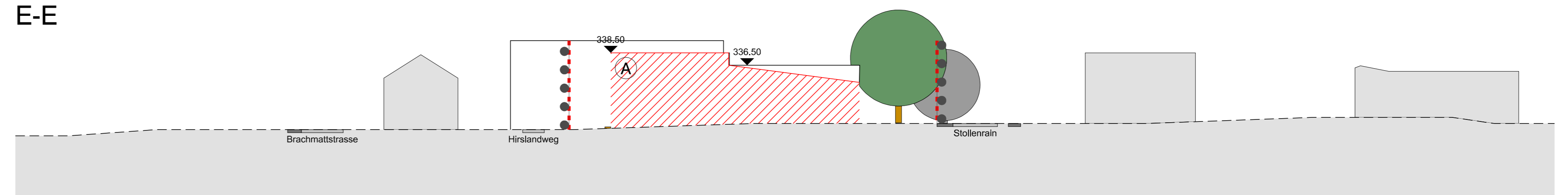
C-C



D-D



E-E



F-F

