



Gemeinde Arlesheim

Quartierplanung Stollenrain Ost





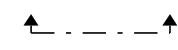




Plan Nr. 2: Freiraum und Erschliessung

Beschlussfassung

rechtsverbindlicher Inhalt

-  Perimeter Quartierplan
-  Erschliessungsbereich
-  gestalteter Innenhof
-  Grünfläche
-  Grünraumverdichtung
-  Anlieferung und Zufahrt
-  Verbindung zu Einstellhalle Klinik
-  Bereich für Anlieferung (in Grünfläche zu integrieren)
-  Zufahrt Areal
-  Zufahrt Parkplätze Pfeffingerhof
-  Zufahrt Langsamverkehr
-  oberirdische Parkierung
-  Velo- und Mofa-Abstellplätze

orientierender Inhalt

-  Gebäudenummer
-  bestehende Strasse / Weg
-  bestehendes Trottoir
-  bestehende / projektierte Gebäude
-  Geländeschnitt
-  Perimeter Zone mit Quartierplanpflicht "Stollenrain I"
-  bestehende Strassenbaulinie innerhalb Perimeter Quartierplan
-  bestehender quartierprägender Baum / neuer Baum
-  kantonale Radroute

Beschlussfassung und Genehmigung

Beschluss des Gemeinderates: _____ Namens des Gemeinderates
 Beschluss der Gemeindeversammlung: _____ Der Gemeindepräsident: _____ Der Gemeindeverwalter: _____
 Referendumfrist: _____
 Urnenabstimmung: _____
 Publikation der Planaufgabe
 im Amtsblatt Nr. _____ vom _____
 Planaufgabe vom _____ bis _____

Vom Regierungsrat des Kantons Basel - Landschaft
 genehmigt
 mit Beschluss Nr. _____ vom _____
 Der Landschaftsreiber:
 Publikation des Regierungsratsbeschlusses
 im Amtsblatt Nr. _____ vom _____

