Gemeinde Arlesheim

Quartierplanung Stollenrain Ost

Plan Nr. 3: Schnitte

kantonale Vorprüfung / öffentliche Mitwirkung

rechtsverbindlicher Inhalt

- Mantellinie für oberirdische Bebauung
- Baubereich
- xxx.xx — maximal zulässige Gebäudehöhe (Höhenkote, in m.ü.M.)

orientierender Inhalt

- Mantellinie Hintergrund
- A — Gebäudenummer
- bestehende Strasse / Weg
- bestehendes Trottoir
- bestehende / projektierte Gebäude
- Perimeter Quartierplan
- Perimeter Zone mit Quartierplanpflicht "Stollenrain"
- bestehender quartierprägender Baum innerhalb Perimeter Quartierplan
- bestehender quartierprägender Baum ausserhalb Perimeter Quartierplan

Beschlussfassung und Genehmigung

Beschluss des Gemeinderates: _____ Namens des Gemeinderates

Beschluss der Gemeindeversammlung: _____ Der Gemeindepräsident: Der Gemeindeverwalter:

Referendumsfrist: _____

Urnenabstimmung: _____

Publikation der Planauflage

im Amtsblatt Nr. ___ vom _____

Planauflage vom _____ bis _____

Vom Regierungsrat des Kantons Basel - Landschaft Der Landschreiber:

genehmigt

mit Beschluss Nr. _____ vom _____

Publikation des Regierungsratsbeschlusses

im Amtsblatt Nr. _____ vom_____

KLIA2279 04 QPPlan3 120816 AB

RAUMPLANUNG HOLZEMER GmbH Stallenmattstrasse 8 4104 Oberwil

A-A

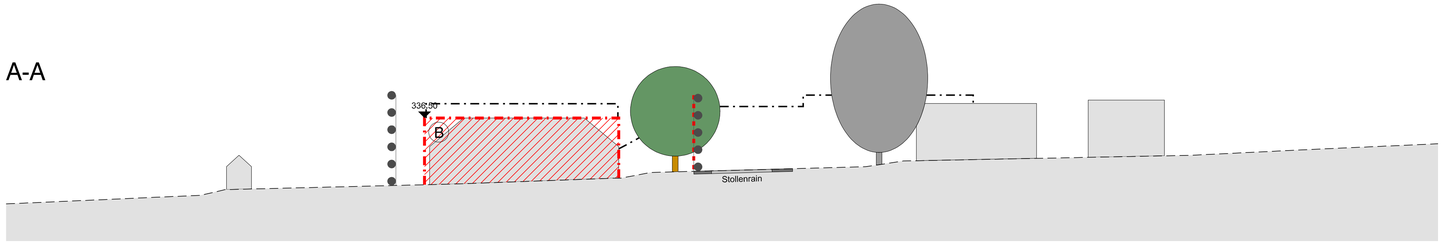

B-B

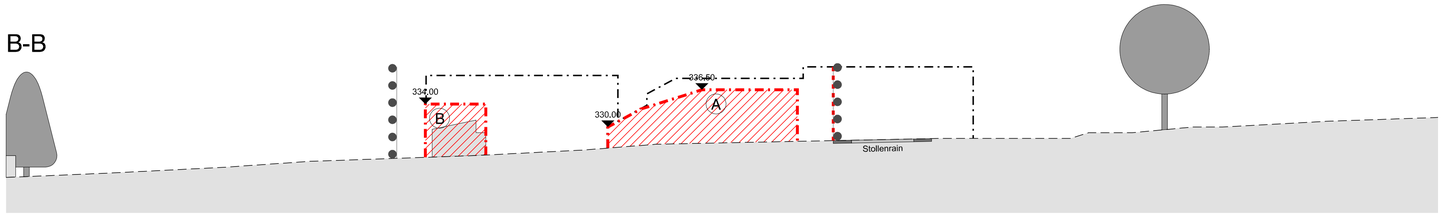

C-C

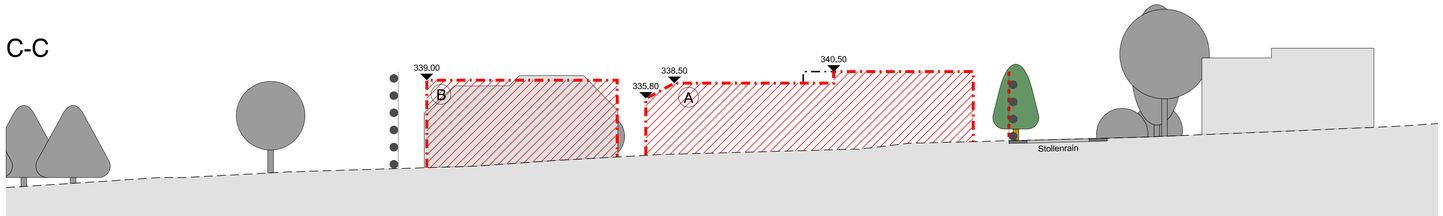

D-D

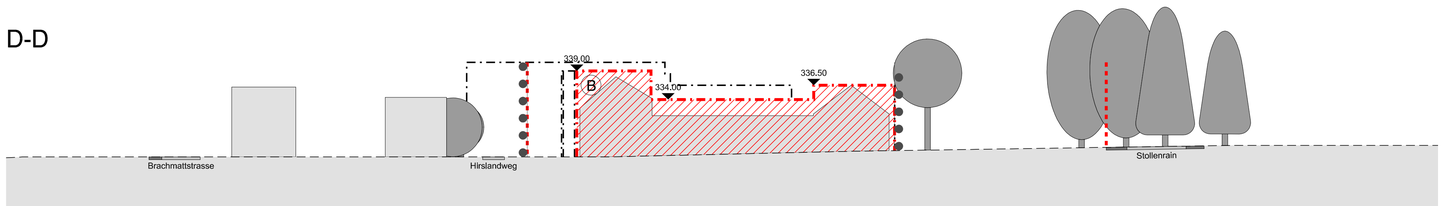

E-E

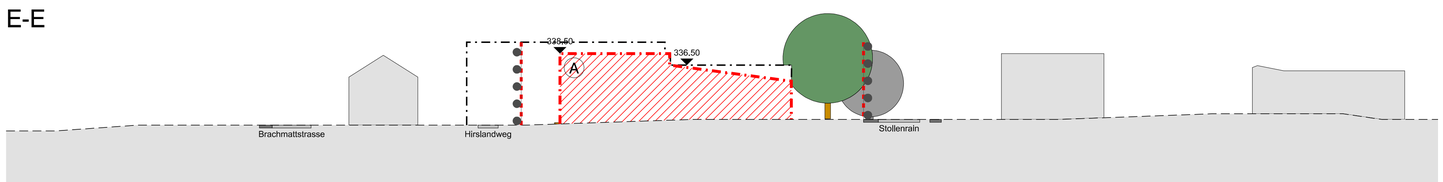
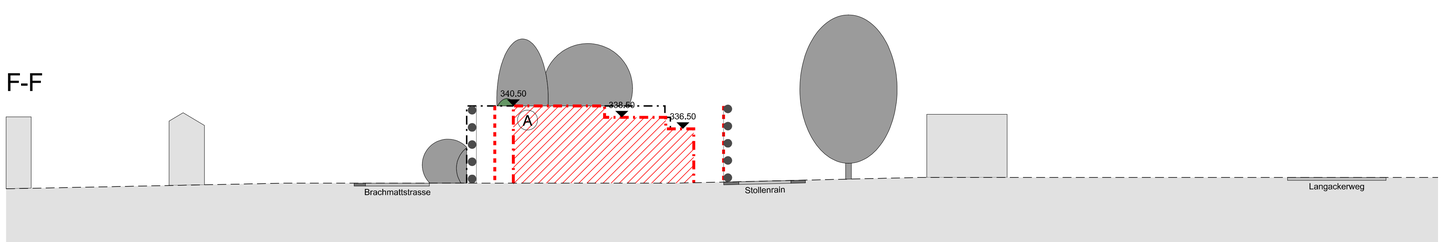
F-F