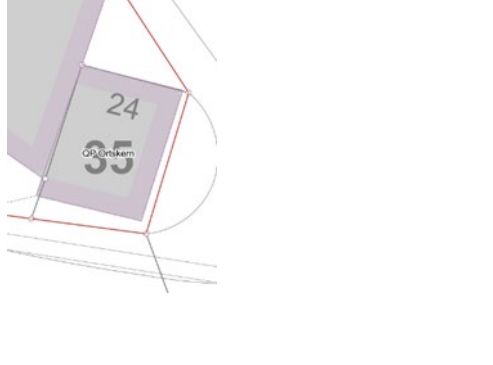
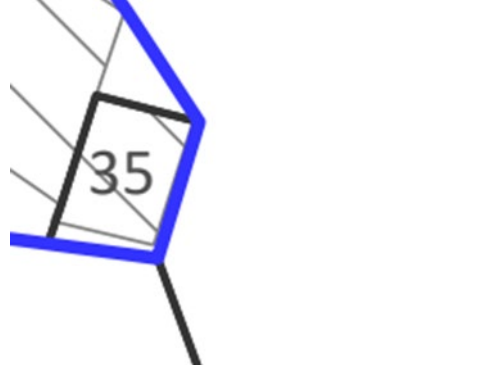
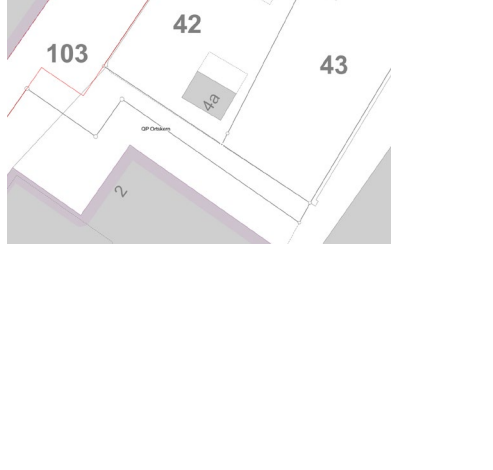
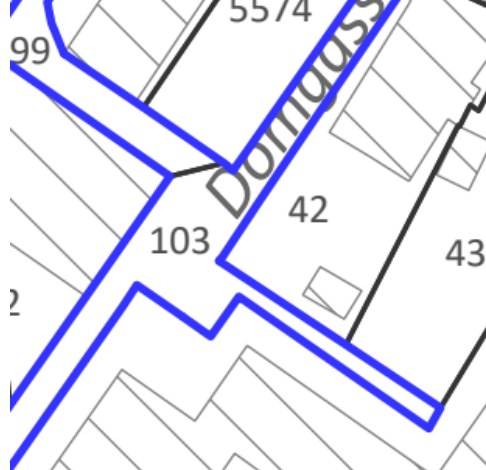


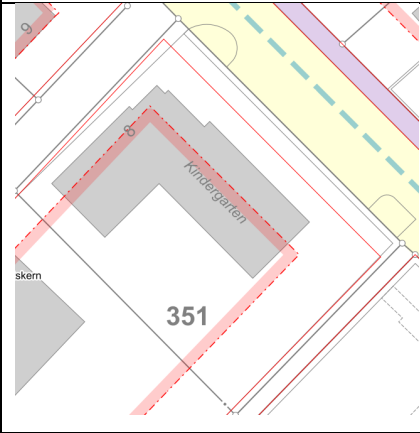

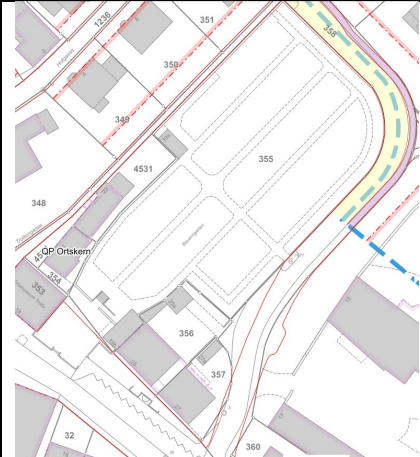
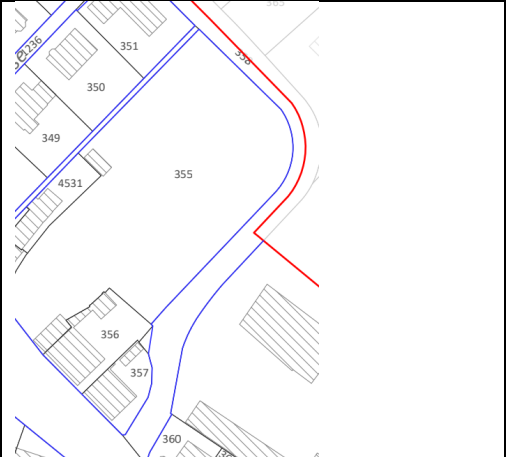
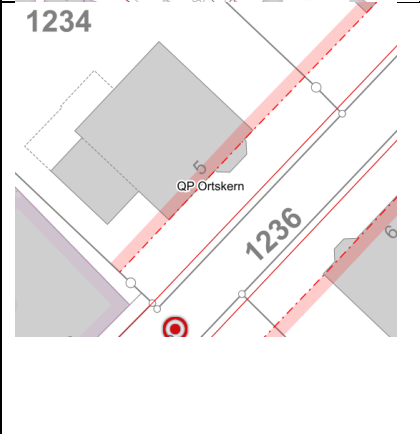



Beilage zur Auswertung der Mitwirkung Strassenlinienplan Ortskern

Parzellennummer	Bestehende Regelung (gemäss gültigem Quartierplan bzw. Geoportal)	SLP Version in Mitwirkung (Version am 1.11.2022 verabschiedet). Die Version, welche der Gemeindeversammlung zum Beschluss vorgelegt wird, kann von hier abgebildeter Version abweichen.
35		
103		
114		

Parzellennummer	Bestehende Regelung (gemäss gültigem Quartierplan bzw. Geoportal)	SLP Version in Mitwirkung (Version am 1.11.2022 verabschiedet). Die Version, welche der Gemeindeversammlung zum Beschluss vorgelegt wird, kann von hier abgebildeter Version abweichen.
351 (Hofgasse 8)	 <p>351 (Hofgasse 8)</p>	 <p>351</p> <p>350</p>
355 (alter Friedhof)	 <p>355 (alter Friedhof)</p>	 <p>355</p>
1234	 <p>1234</p>	 <p>1234</p> <p>Hofgasse 1236</p>

<p>Parzellennummer</p>	<p>Bestehende Regelung (gemäss gültigem Quartierplan bzw. Geoportal)</p>	<p>SLP Version in Mitwirkung (Version am 1.11.2022 verabschiedet). Die Version, welche der Gemeindeversammlung zum Beschluss vorgelegt wird, kann von hier abgebildeter Version abweichen.</p>
<p>1539 Ermitagestrasse 17</p>		