

Strassennetzplan Siedlung Verlängerung Talstrasse

Situationsplan 1:2300



Exemplar MITWIRKUNGSEXEMPLAR	
Mitwirkung: _____ Beschl. des Gemeinderates: _____ Beschl. des Einwohnerrates: _____ Referendumsfrist: _____ Publikation Planaufgabe Amtsblatt Nr. ____ vom ____ Nr. ____ vom ____ Planaufgaben: bis ____ bis ____	Inventar-Nr. _____ Namens des Gemeinderates Der Gemeindepräsident: _____ Leiter Gemeindeverwaltung: _____ Markus Eigenmann Thomas Rudin
Vom Regierungsrat des Kantons Basel-Landschaft genehmigt mit Beschluss Nr. ____ vom ____ Publikation des Regierungsratsbeschlusses im Amtsblatt Nr. ____ vom ____	Der Landschreiber: _____

Legende und Bemerkungen

Ⓐ Vom Regierungsrat früher genehmigt, jetzt aufzuheben

bestehend / geplant
 Aufhebung Fussweg (teilweise mit Radverkehr)

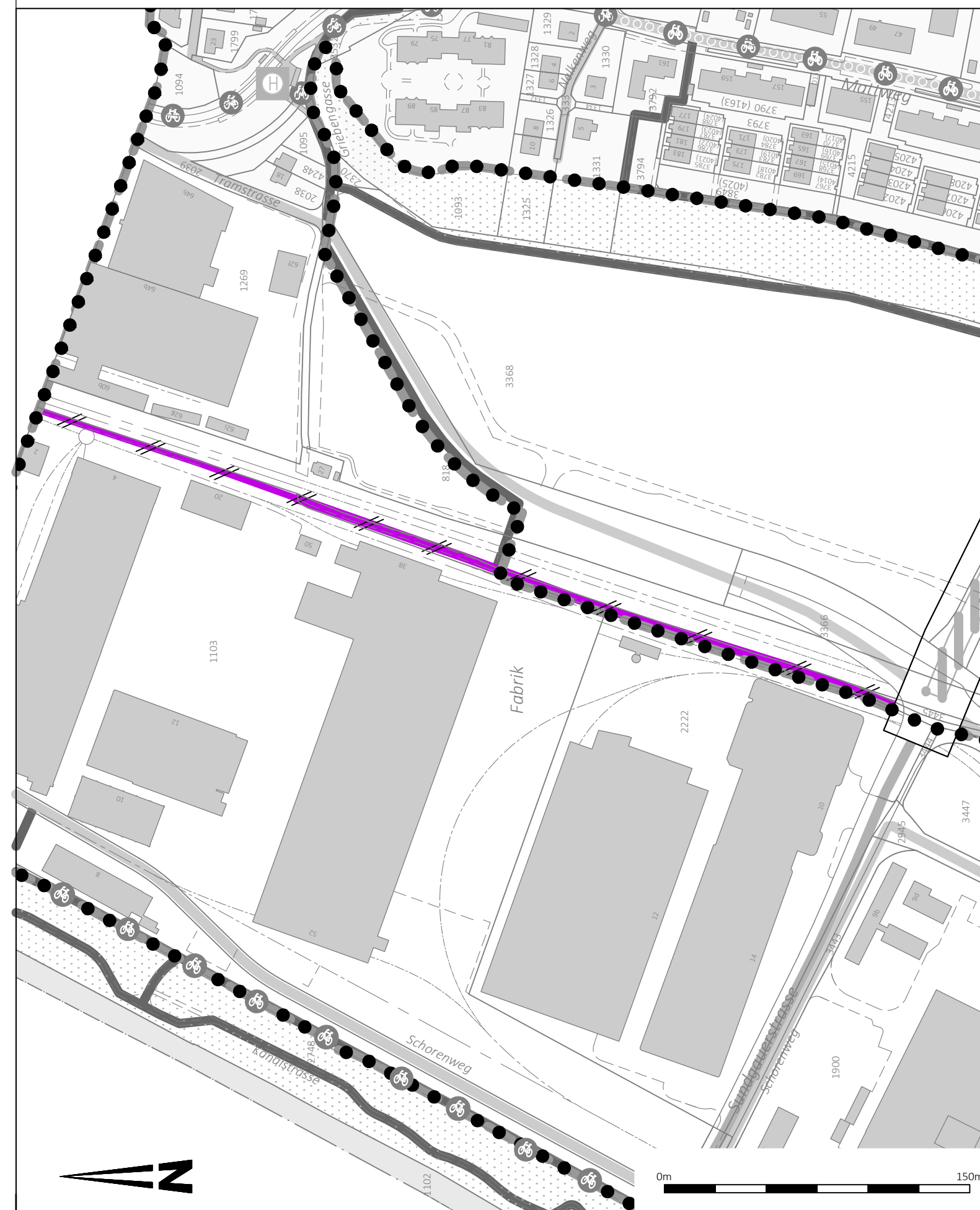
Ⓑ Vom Regierungsrat neu zu genehmigen

Verbindlicher Planinhalt
 bestehend / geplant
 Erschliessungsstrasse
 Fussweg (teilweise mit Radverkehr)

Orientierender Planinhalt
 bestehend / geplant
 Kreisel

CAD-Datei	01_mutation_01.2d	A	B	C	D
Auftrags-Nr.	ARLE 2552.01	Datum	26.04.2018		
Plan-Nr.	-01	Gez.	Gg		
	Format 84 x 30	Vis.	Stg		

Ⓐ Aufzuheben



Ⓑ Neu zu genehmigen

