

Quartierplan Untere Weiden II

Teilplan 2: Schnitte

1:500

Beschluss des Gemeinderates: Beschluss des Einwohnerrates: Referendumsfrist: Urnenabstimmung: Publik. d. Planauf. im Amtsblatt Nr. vom Planaufgabe:	Namens des Gemeinderates Der Gemeinde- Der Leiter der präsident: Gemeindeverwaltung:
Vom Regierungsrat des Kantons Basel-Landschaft genehmigt mit Beschluss Nr. vom Publikation des Regierungsratsbeschlusses im Amtsblatt Nr. vom	Die Landschreiberin:






jermann Geoinformation Vermessung Raumplanung	Jermann Ingenieure + Geometer AG Altemattweg 1 4114 Arlesheim Telefon 061 706 93 93 Telefax 061 706 93 94 www.jermann-ag.ch	Datum: 13.12.2021 bearbeitet: BH Format: 105,0 x 89,1 cm geprüft: AuftragsNr: 51.1.2307 Projekt: Teilplan_2_Schnitte.mxd
---	--	---

uptownBasel AG Grundeigentümerin Parzelle Nr.2222:	Einwohnergemeinde Arlesheim Grundeigentümerin Parzellen Nrn. 1101 und 3445:
---	---







Kanton Basel-Landschaft Grundeigentümer Parzelle Nr. 4489:	
---	--

Legende

rechtsverbindlicher Inhalt

-  Quartierplanperimeter
-  Höhenkote
-  Richtkote
-  neue Baulinie
-  Baubereich oberirdisch

orientierender Inhalt

-  Terrainprofil
-  Baute projektiert
-  Sundgauviadukt
-  Stützen Sundgauviadukt
-  Untergeschoss geplant
-  Baum / Grünstruktur

