



Gemeinde Arlesheim

Quartierplanung Klinik Arlesheim

Plan Nr. 3: Schnitte

Beschlussfassung

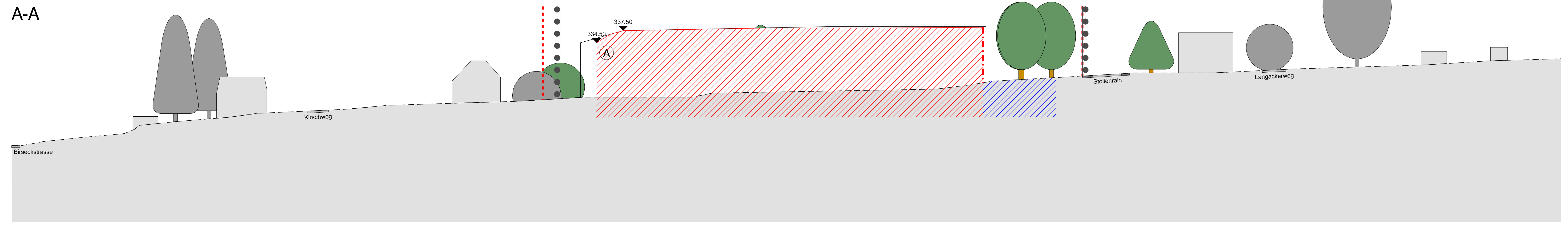
rechtsverbindlicher Inhalt

- Baubereich für Hauptbauten A - D
- Baubereich für unterirdische Bebauung ausserhalb Baubereich für Hauptbauten A - D
- Höhenbegrenzungslinie
- Baulinie für oberirdische Bebauung
- maximal zulässige Gebäudehöhe (Höhenkote, in m.ü.M.)
- geschütztes Gebäude

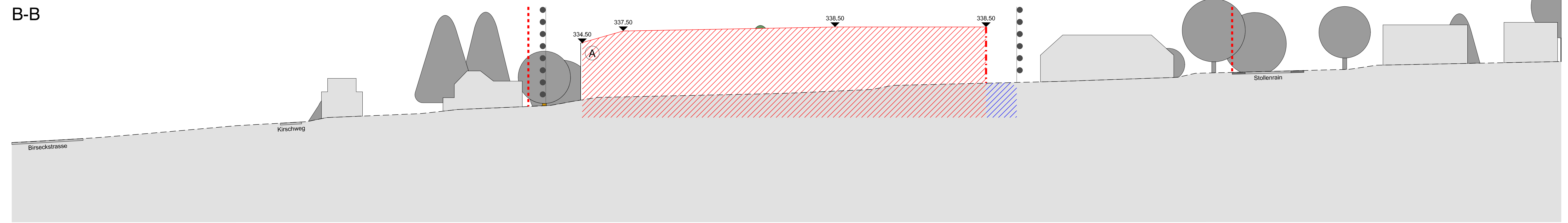
orientierender Inhalt

- Gebäude Hintergrund
- bestehende Strasse / Weg
- bestehendes Trottoir
- bestehende / projektierte Gebäude
- gewachsenes Terrain
- Perimeter Quartierplan
- Perimeter Zone mit Quartierplanpflicht "Stollenrain I"
- bestehender quartierprägender Baum innerhalb Perimeter Quartierplan
- bestehender quartierprägender Baum ausserhalb Perimeter Quartierplan

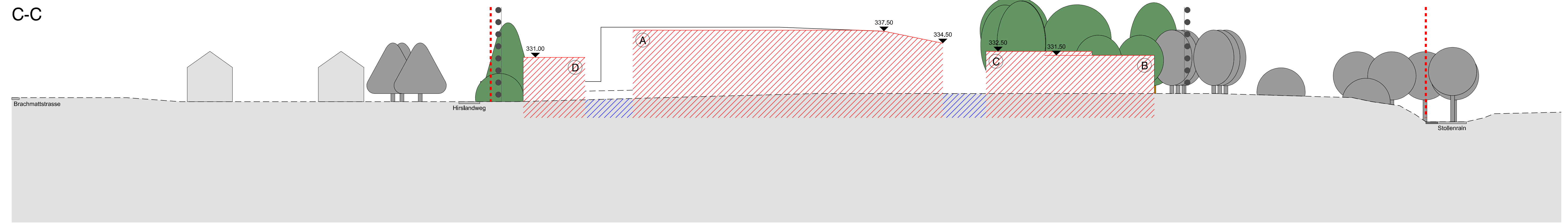
A-A



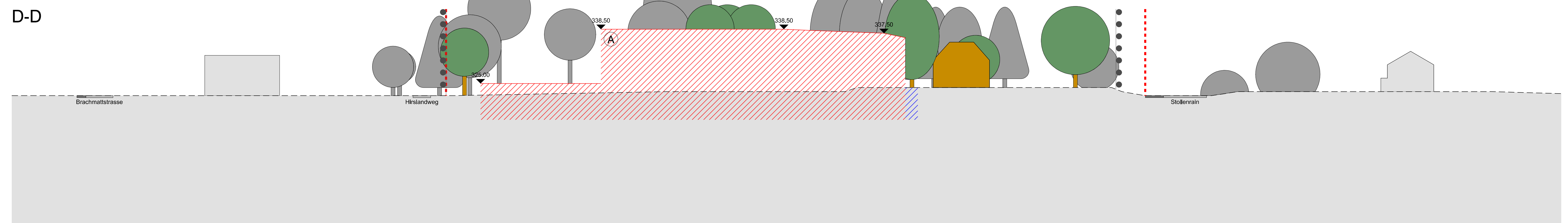
B-B



C-C



D-D



Einverständniserklärung

Die unterzeichnende Grundigentümerschaft der Parzelle Nr. 1530 (Pfeffingerhof) erklärt sich mit dem Quartierplan Klinik Arlesheim (Plan Nr. 3: Schnitte) einverstanden:

Edith Maryon AG, Basel (Eigentümerin)

Ort, Datum _____ Unterschrift _____

Klinisch-Therapeutisches Institut, Arlesheim (Baurechtsnehmerin)

Ort, Datum _____ Unterschrift _____

Beschlussfassung und Genehmigung

Beschluss des Gemeinderates: _____ Namens des Gemeinderates
 Beschluss der Gemeindeversammlung: _____ Der Gemeindepräsident: _____ Der Gemeindeverwalter:
 Referendumsfrist: _____
 Urnenabstimmung: _____
 Publikation der Planaufgabe
 im Amtsblatt Nr. _____ vom _____
 Planaufgabe vom _____ bis _____

Vom Regierungsrat des Kantons Basel - Landschaft _____ Der Landschaftreiber:
 genehmigt
 mit Beschluss Nr. _____ vom _____
 Publikation des Regierungsratsbeschlusses
 im Amtsblatt Nr. _____ vom _____