

öffentliche Mitwirkung / kantonale Vorprüfung

Endgültiger Bau- und Strassenlinienplan Bromhübelweg

Mutation Baulinien

1:500

Exemplar	Inventar Nr.
Beschluss des Gemeinderates: _____ Publik. d. Planaufl. im Amtsblatt Nr. _____ vom _____ Planaufgabe: _____	Namens des Gemeinderates Der Präsident Der Gemeindeverwalter
Vom Regierungsrat des Kantons Basel-Landschaft genehmigt mit Beschluss Nr. _____ vom _____ Publikation des Regierungsratsbeschlusses im Amtsblatt Nr. _____ vom _____	Die Landschreiberin

jermann




Geoinformation
Vermessung
Raumplanung

Jermann Ingenieure + Geometer AG
Altenmattweg 1
4144 Arlesheim
Telefon 061 706 93 93
info@jermann-ag.ch
www.jermann-ag.ch







Datum:	11.09.2020	bearbeitet:	snp
Format:	105 x 29.7 cm	geprüft:	
AuftragsNr.:	51.1.0152		
Projekt:	BSP Bromhübelweg		

Legende

Rechtsverbindlicher Planinhalt

-  Neue Strassenbaulinie
-  Neue Strassen- und Friedhofbaulinie
-  Aufhebung bestehende Strassenbaulinie

Orientierender Planinhalt

-  Distanz in Metern
-  Bestehende Strassenbaulinie
-  Bestehende Friedhofbaulinie
-  Bestehende Gestaltungsbaulinie
-  Gesetzlicher Minimalabstand an Gemeinde- und Privatstrasse
-  Perimeter Quartierplanungen

